« Vers un Observatoire de l'Allier »
Vichy - Lundi 10 Septembre 2018

Projet de recherche « Rivières Vivantes »

Observatoire vie sociale des rivières

Jamie Linton, Bertrand Morandi, Natacha Jacquin
Chaire Capital environnemental et gestion durable des cours d'eau
GEOLAB, Université de Limoges

GEOLAB Laboratoire de Géographie Physique et Environnementale — Université de Limoges — FONDATION UNIVERSITÉ DE LIMOGES — shem ENGIE — rivières vivantes

Qu’est-ce que une rivière vivante ?

Pour nous, une rivière vivante est aussi le produit d’interactions socio-fluviales.

Le Projet Rivières Vivantes a pour objectif d’évaluer et de valoriser les activités socio-fluviales.

Les activités socio-fluviales peuvent être définies comme l’ensemble de l’agir des personnes ou des groupes de personnes par, avec et pour la rivière.

Elles constituent la vie sociale de la rivière

Observatoire de la vie sociale des rivières

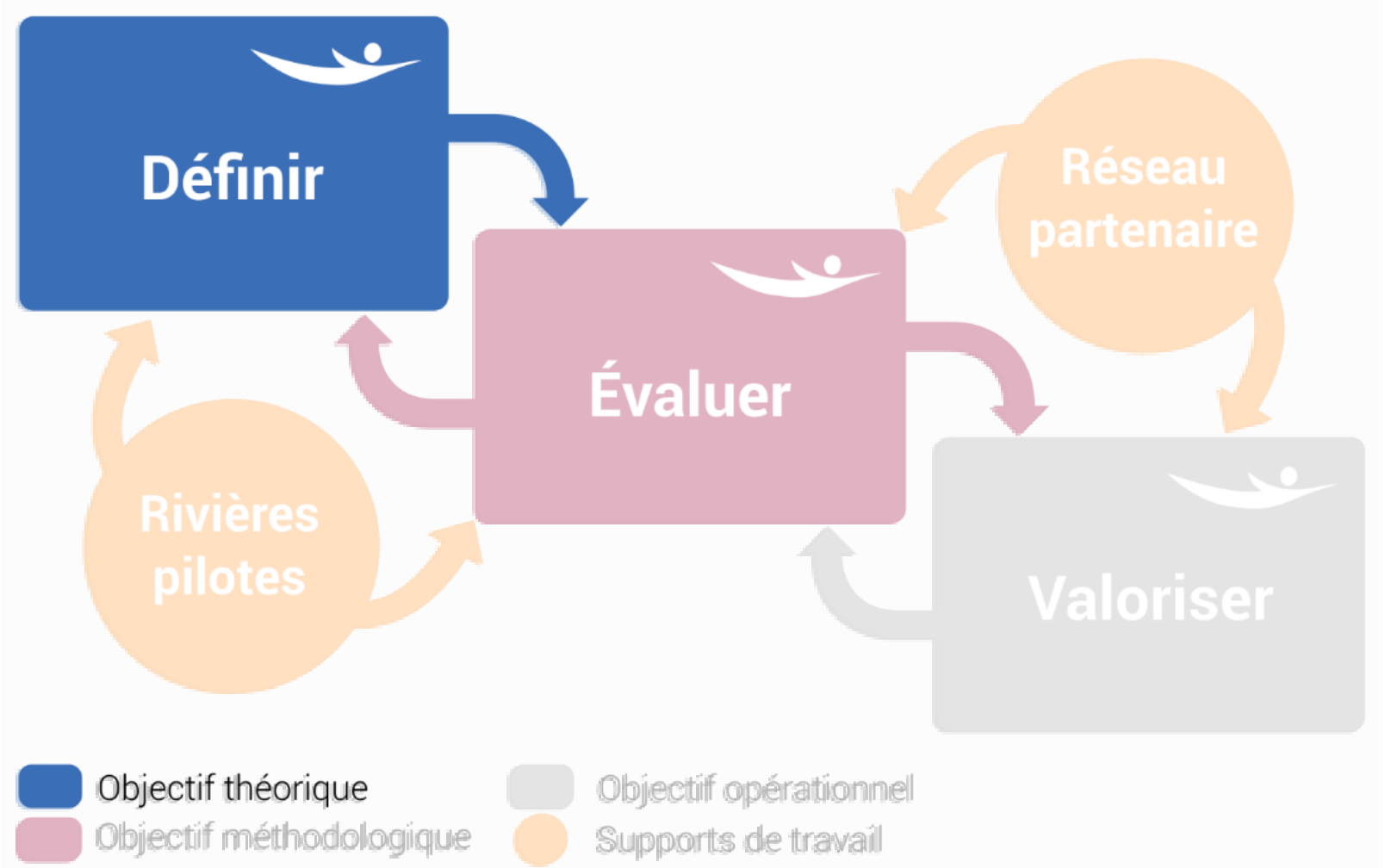

Quelles activités socio-fluviales pouvons-nous évaluer ?

Qu'évaluons-nous ?

Intensité et diversité des activités

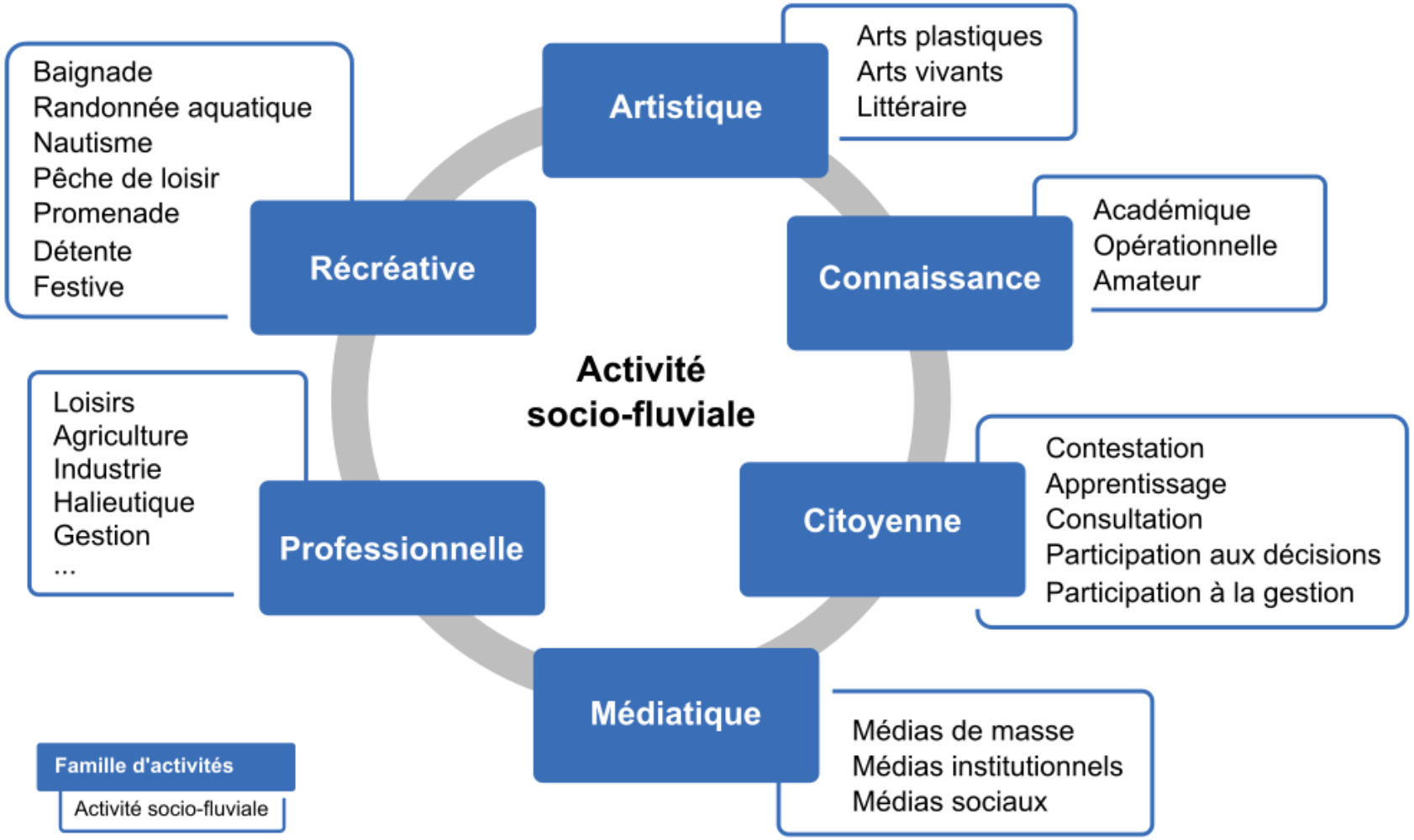

Quelles activités socio-fluviales pouvons-nous évaluer ?

A quelles échelles pouvons-nous évaluer les activités ?

Échelle de la rivière et du tronçon urbain de rivière

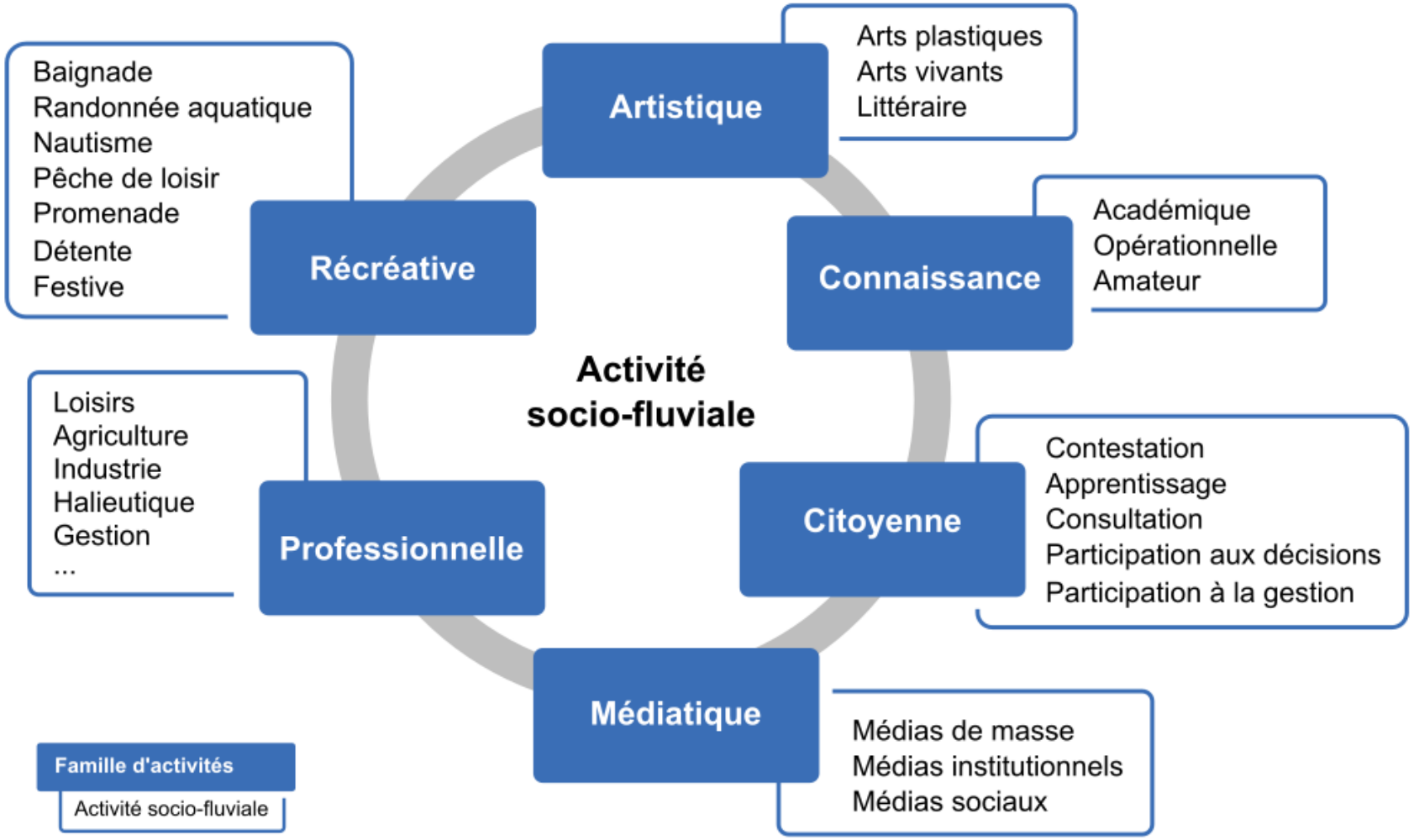

Observatoire de la vie sociale des rivières

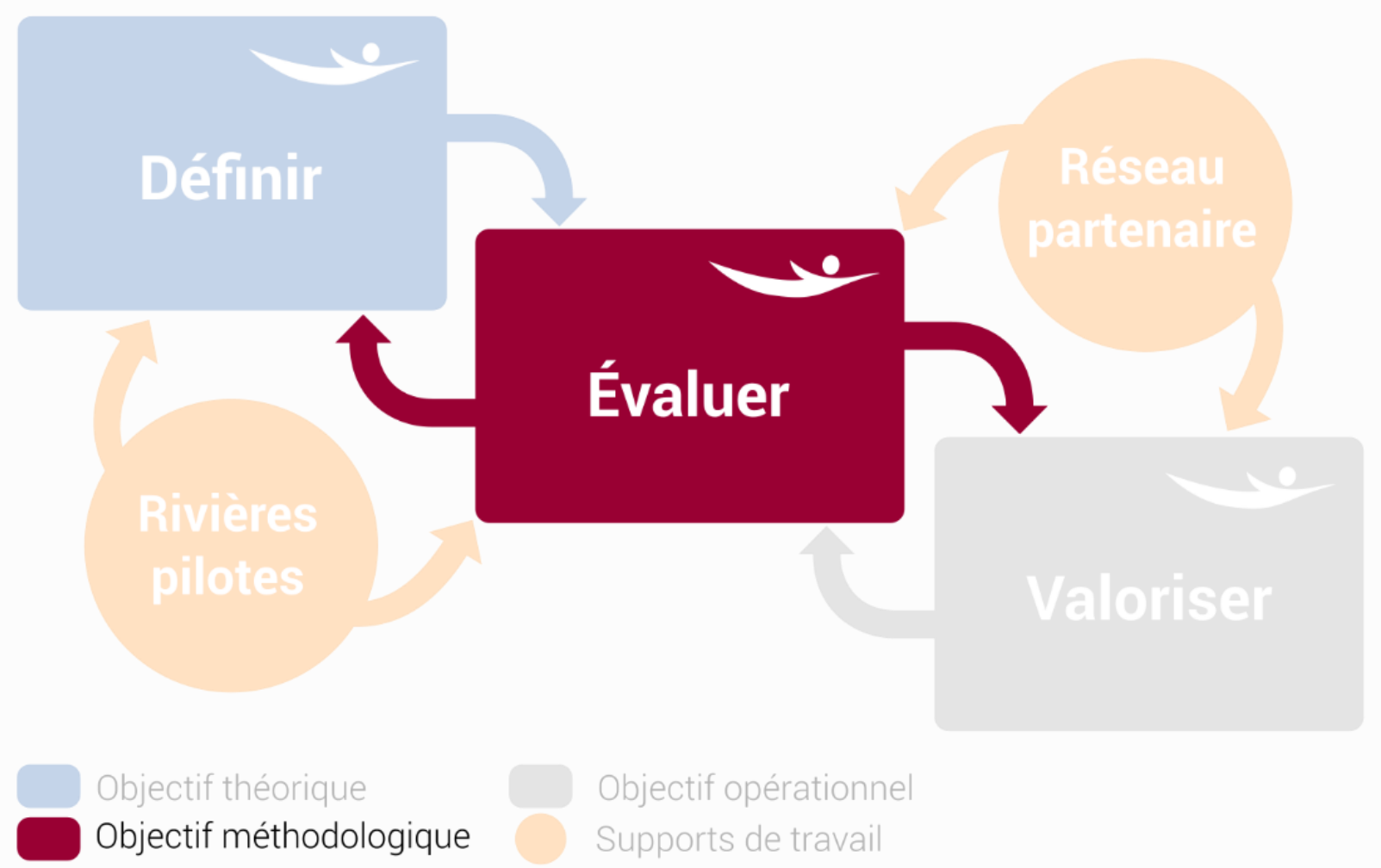

Méthode pour évaluer les activités socio-fluviales

Pertinence **Faisabilité**

Disponibilité des données

1 activité socio-fluviale
=
1 variable
=
1 indicateur

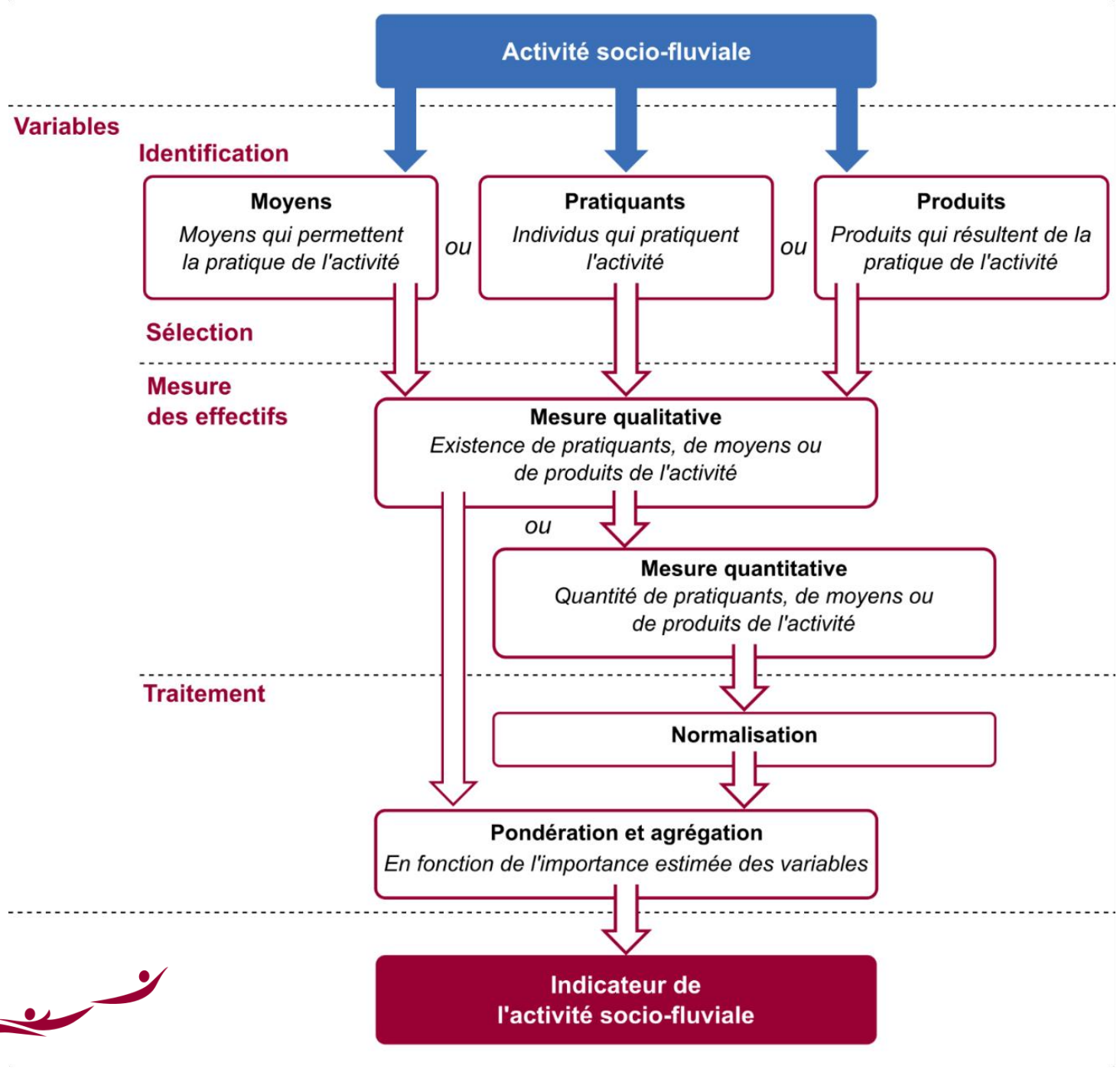

Observatoire de la vie sociale des rivières

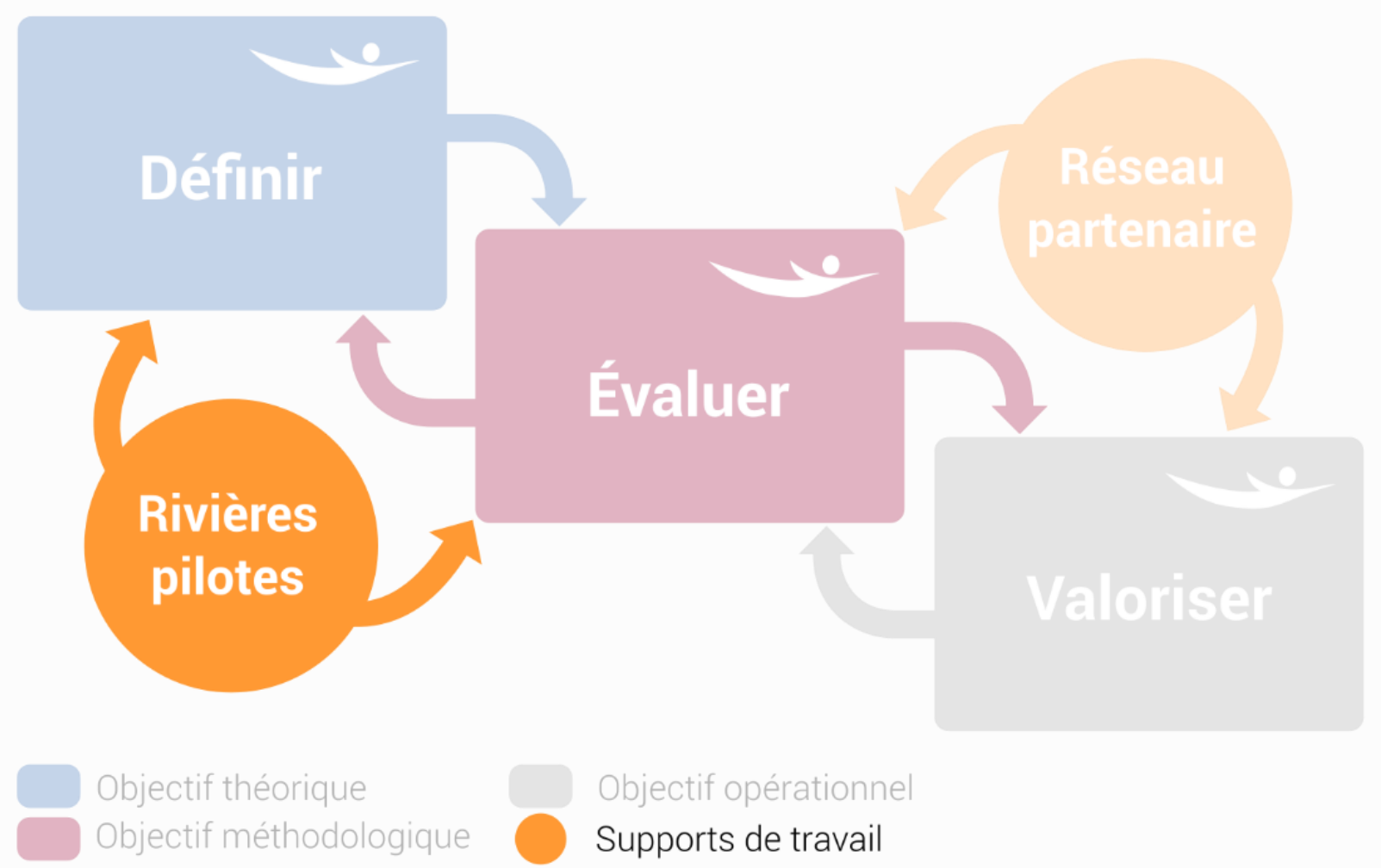

Les rivières pilotes de l'observatoire

Confronter le travail théorique et méthodologique sur des rivières test

4 critères de sélection

1) rivières artificialisées (endiguées, barrées, canalisées) mais non artificielles ;
2) rivières avec un hydronyme ;
3) rivières de tailles différentes (sauf ruisseaux et grands fleuves);
4) rivières dans des contextes territoriaux différents (de très urbain à très rural).

Quelles rivières pour l'observatoire ?

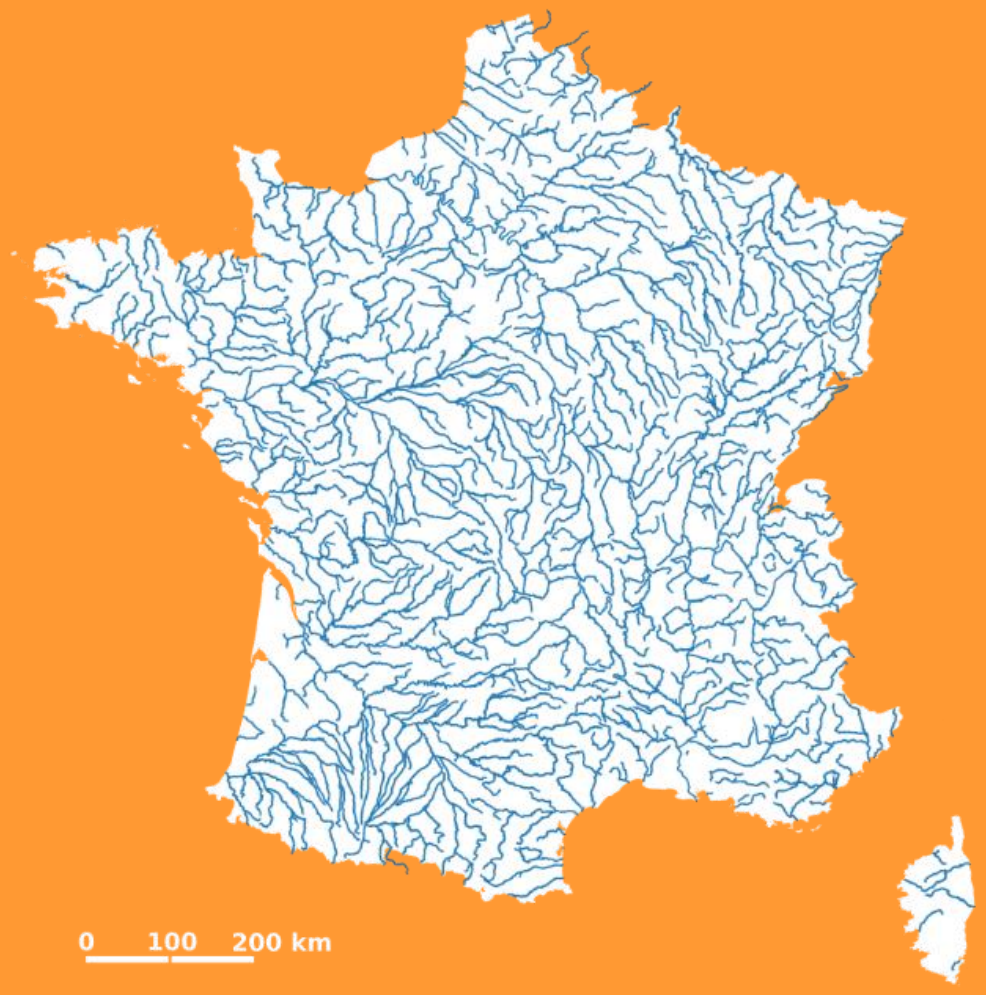

Les rivières pilotes de l'observatoire

Confronter le travail théorique et méthodologique sur des rivières test

4 critères de sélection

1) rivières artificialisées (endiguées, barrées, canalisées) mais non artificielles ;
2) rivières avec un hydronyme ;
3) rivières de tailles différentes (sauf ruisseaux et grands fleuves);
4) rivières dans des contextes territoriaux différents (de très urbain à très rural).

Quelles rivières pour l'observatoire ?

Site Intranet

(en construction)

Présentation du projet

Fiches de définition des activités socio-fluviales

Fiches de description des indicateurs potentiels
(définition des variables, sources de données…)

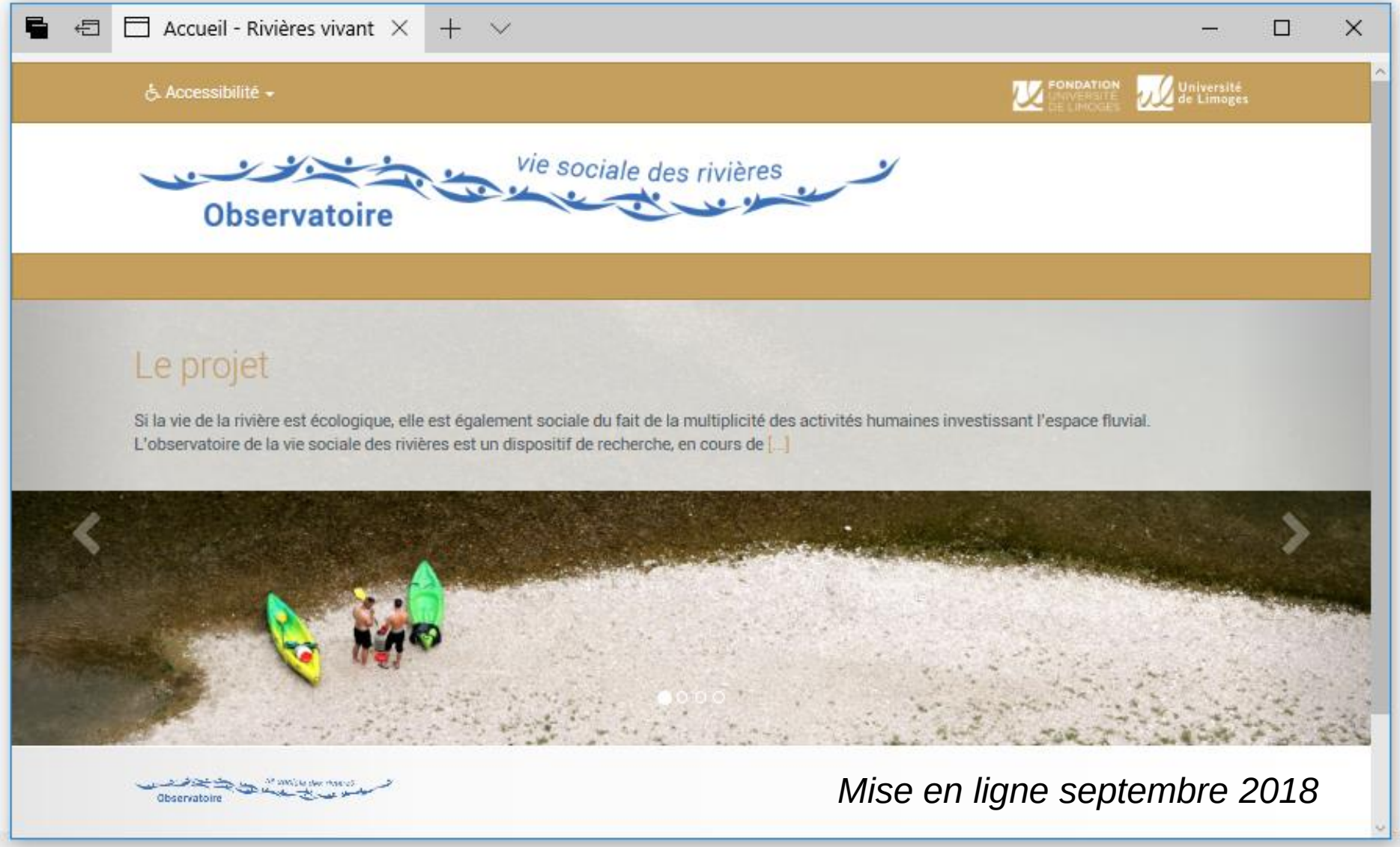

Mise en ligne septembre 2018

Perspectives

- **Continuer le travail conceptuel et méthodologique exploratoire**

- **Développer le travail observatoire sur les rivières pilotes**

  A une échelle nationale
  A une échelle locale (rivière Vienne…)

- **Développer le Réseau Rivières Vivantes**



Merci pour votre attention

GEOLAB Laboratoire de Géographie Physique et Environnementale

Université de Limoges

FONDATION UNIVERSITÉ DE LIMOGES

shem ENGIE

rivières vivantes